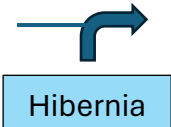

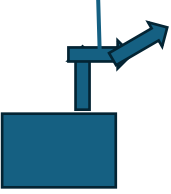


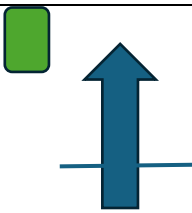


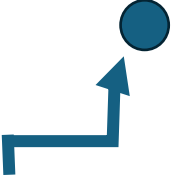
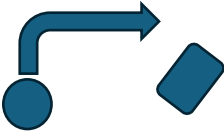













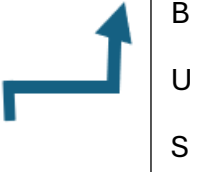















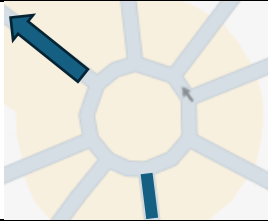

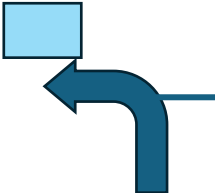
Roadbook route het Zuid!

	Afstand	Bolleke pijl	Omschrijving	Totale afstand
1	60 m		Stap de school buiten aan de Volksstraat <i>Doe opdracht</i>	60 m
2	150 m		Ga na het ronde punt naar links. !!Pas op voor de tram!! Het Museum der Schone Kunsten <i>Doe opdracht</i>	210 m
3	70 m		Graaf van Egmontstraat	280 m
4	220 m			500 m
5	100 m		Scheldesstraat	600 m
6	50 m		Regenboogpark <i>Doe opdracht</i>	650 m
7	230 m		!!Let op Fietzers!! Loop trappen op. Podium	880 m

8	50 m		!!Let op Fietzers!! Steek over bij de lichten	930 m
9	250 m		Leuvenstraat <i>Doe opdracht</i> M HKA	1.18 km
10	300 m		Wandel door het park <i>Doe opdracht</i> FOMU	1.48 km
11	100 m		Loop over het plein in het Zuidpark <i>Doe opdracht</i>	1.58 km
12	50 m		Loop rond de Waterpoort <i>Doe opdracht</i>	1.63 km
13	120 m		Kasteelstraat	1.75 km
14	150 m		Lambermont monument <i>Doe opdracht</i> Volg verder de kasteelstraat	1.9 km
15	150 m		Rechtsaf naar de Graaf van Hoorne straat Wandel tot aan de Leien	2.05 km

16	50 m		Steek de Leien over !!PAS OP Fietzers!!	2.1 km
17	190 m		Troonplaats <i>Doe opdracht</i>	2.29 km
18	150 m		Huis van het kind <i>Doe opdracht</i>	2.44 km
19	110 km		Montinystraat	2.55 km
20	130 m		Brusselstraat	2.68 km
21	60 m		Wees voorzichtig bij het oversteken van de grote baan!! !!PAS OP Tram!!	2.74 km
22	260 m		Konijnenweide <i>Doe opdracht</i> Wandel door het park.	3 km
23	40 m		Wees voorzichtig bij het oversteken van de grote baan!! <i>Doe opdracht</i> Kielsevest	3.04 km

24	50 m			3.09 km
25	100 m			3.19 km
26	120 m		Kielsevest	3.31 km
27	540 m		Politestraat gaat over in de Juliaan Dillensstraat, gaat over in de Van Peltstraat	3.85 km
28	120 m		Markgravelei	3.97 km
29	50 m		Rustmoment / <i>Doe opdracht</i> Hof van Leysen	4.02 km
30			Begin weer waar je het park binnenwandelde Marktgravelei	
31	250 m		Fransplaats <i>Doe opdracht</i>	4.27 km

32	450 m		Pychestraat gaar over in de Ballaarstraat	4.72 km
33	420 m		Boudewijnstraat	5.14 km
34	170 m		Wandel tot aan de Leien	5.31 km
35	380 m		Steek de Leien veilig over! Vièrestraat	5.69 km
36	“		Zoek het 2 ^e schoolgebouw van Hibernia Wandel tot aan het volgende punt.	“
37			Marnixplaats <i>Doe opdracht</i>	
38	120 m		Neem de 6 ^e afslag. De eerste afslag is diegene van waar je kwam. (Tel in de richting van de pijlen)	5.81 km
39	90 m		Scheldestraat	5.90 km
40	50 m		Wandel tot aan het beginpunt.	5.95 km

